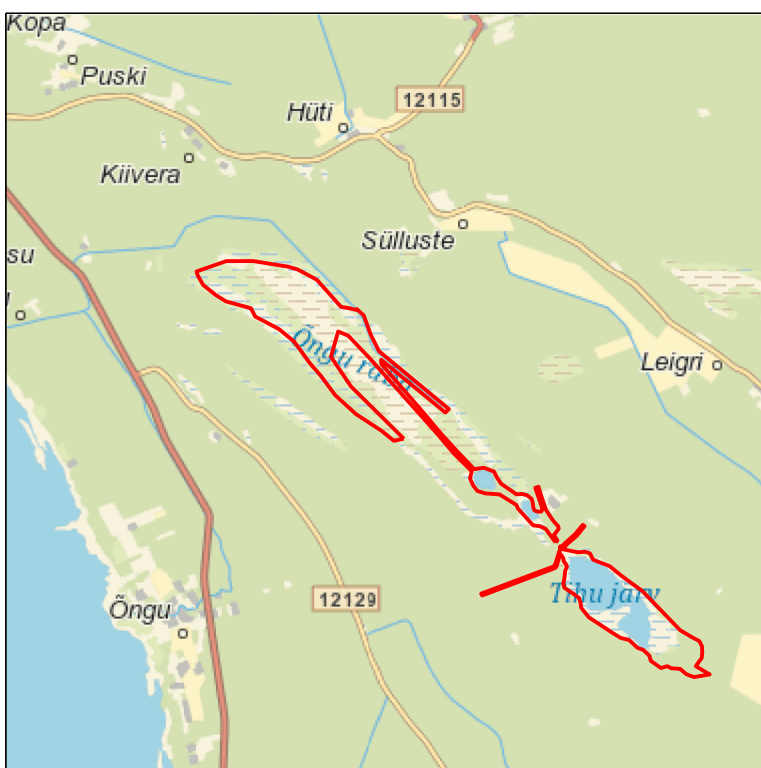
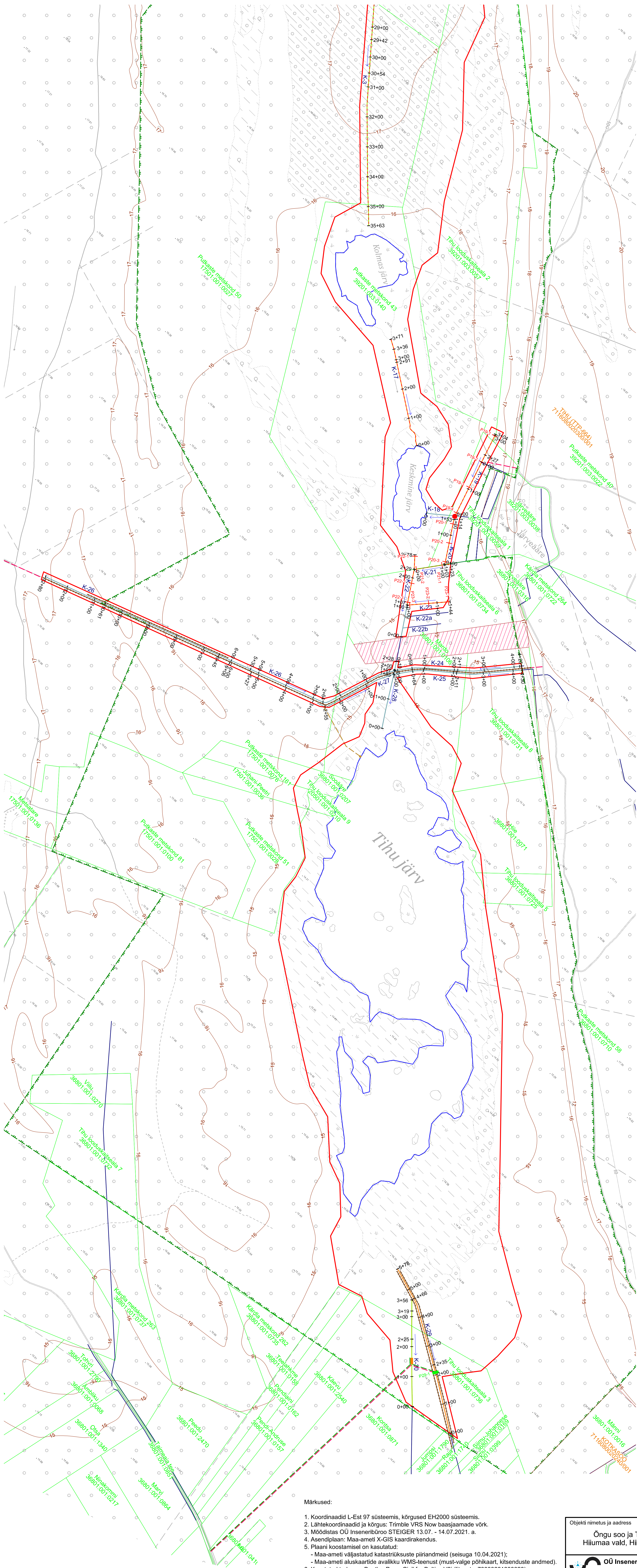
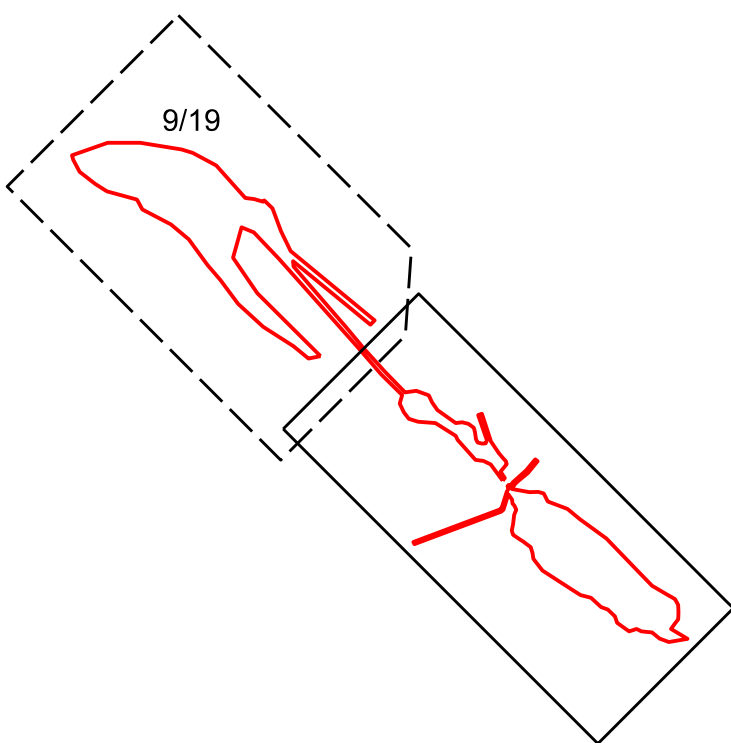



ASENDIPLAAN
M 1 : 100 000



Kaardileht nr 621 Kärda



- Taastamisala piir
- Tihujärv looduskaitseala 8
- Katastrilüksuse nimi, piir ja tunnus
- Amortiseerunud kuivenduskraav
- Kinnikasvanud kuivenduskraav
- Väljaspool taastamisala asuv kuivenduskraav
- Kraav, kus taastamistööd ei teostata
- Kraavivall
- Tihujärv looduskaitseala piir
- Maapinna samakõrgusjoon, m
- Pais tüüp 2 ja selle tähis
- Pais tüüp 4 ja selle tähis
- Kraavi tähtne maapinnani
- Trassiraie
- Taastamistöödega sulgetav kraav
- Ligipääsu trass
- Likvideeritav objekt
- Tihujärv õpperada (laudtee)
- Funktsioneeriv kuivenduskraav, selle nimi ja voolusuund, pikett ja selle number
- Kinnikasvanud kuivenduskraav, selle nimi ja voolusuund, pikett ja selle number
- Amortiseerunud kuivenduskraav, selle nimi ja voolusuund, pikett ja selle number
- Eramaa, kus taastamistööde teostamine pole lubatud

Märkused:

- Koordinaadid L-Est 97 süsteemis, kõrgused EH2000 süsteemis.
- Lähtekoordinaadid ja kõrgus: Trimble VRS Now baasjaamade võrk.
- Moodistas OÜ Inseneribüroo STEIGER 13.07. - 14.07.2021. a.
- Asendiplaan: Maa-ameti X-GIS kaardirakendus.
- Plaan koostamisel on kasutatud:
 - Maa-ameti väljastatud katastrilüksuste piirandmeid (seisuga 10.04.2021);
 - Maa-ameti aluskaartide avalikku WMS-teenust (must-valge põhikaart, kitsenduste andmed).
- Kasutatud tarkvara: Bentley PowerCivil for Baltics V8i (litsents: 70000661800020).

Objekti nimetus ja aadress Ongu soo ja Tihujärv Hiiumaa vald, Hiiu maakond	Joonise sisu Tihujärve taastamisala kavandatavate tegevuste plaan		Graafiline lisa 10/19 Mõõtkava 1 : 5000
 OÜ Inseneribüroo STEIGER Männiku tee 104, 11216 Tallinn Tel. 668 1011, Faks 668 1018	Koostas Hendrik Klaas	Kuupäev 23.02.2024	
	Kinnitas Erki Vaguri	Töö nr 21/3577	